

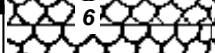


Геологический разрез скважины

Объект: Жилой дом в г. Лесном

Опыт: 6. Абс. отметка устья: 251,3 м

№ слоя	Глубина залегания слоя, м		Мощность слоя, м	Абс. отметка подошвы слоя, м	Литологический разрез скважины (№ ИГЭ)	Описание пород (геологический возраст)
	от	до				
1	0,6	1,8	1,2	252,5		Суглинок делювиальный, тёмно-коричневый, твёрдый
2	1,8	8,2	6,4	257,7		Суглинок пролювиально-аллювиальный, светло-коричневый, твёрдый
3	8,2	10,2	2	253,3		Суглинок пролювиально-аллювиальный, коричневато-рыжий, твёрдой консистенции, с включением грубоокатанных дресвы и щебня до 30-40%
4	10,2	11	0,8	252,1		Туф порфиритов, зеленовато-коричневые, сильно выветрелые, низкой прочности

Исполнитель:	Пылаев Е.Л.	
Проверил:		